

# 东莞市人民政府征收土地预告公告

(2) 征预告〔2025〕5号

依照《中华人民共和国土地管理法》《中华人民共和国土地管理法实施条例》《广东省土地管理条例》有关规定，因公共利益的需要，需征收东莞市塘厦镇田心股份经济联合社属下的集体土地，现将拟征收土地情况预告公告如下：

一、拟征收土地的目的：属于《中华人民共和国土地管理法》第四十五条第（五）项，在土地利用总体规划确定的城镇建设用地范围内，经省级以上人民政府批准由县级以上地方人民政府组织实施的成片开发建设需要用的。

二、拟征收土地的位置和范围：位于东莞市塘厦镇田心股份经济联合社（详见公告附图）。实际征收土地范围以最终批准文件为准。

三、拟征收土地面积：5.3002公顷（79.503亩）。

四、公告期限：2025年9月12日至2025年9月26日。

五、工作安排：2025年9月12日至2025年9月26日，东莞市人民政府将组织相关部门对土地的位置、权属、地类、面积，农村村民住宅，其他地上附着物和青苗等进行现状调查，请各相关单位和个人相互知照，并予以配合。调查结果将与拟征收土地的所有权人、使用权人等利害关系人共同确认。

六、征收土地的权属、面积和用途

被征地集体经济组织	面积（公顷）	拟开发用途
东莞市塘厦镇田心股份经济联合社	5.3002	二类居住用地、文化娱乐用地、体育用地
合计	5.3002	

七、其他事项：自本预告公告发布之日起，任何单位和个人不得在拟征收地范围内抢栽抢建；违反规定抢栽抢建的，对于抢栽抢建的部分不予补偿。

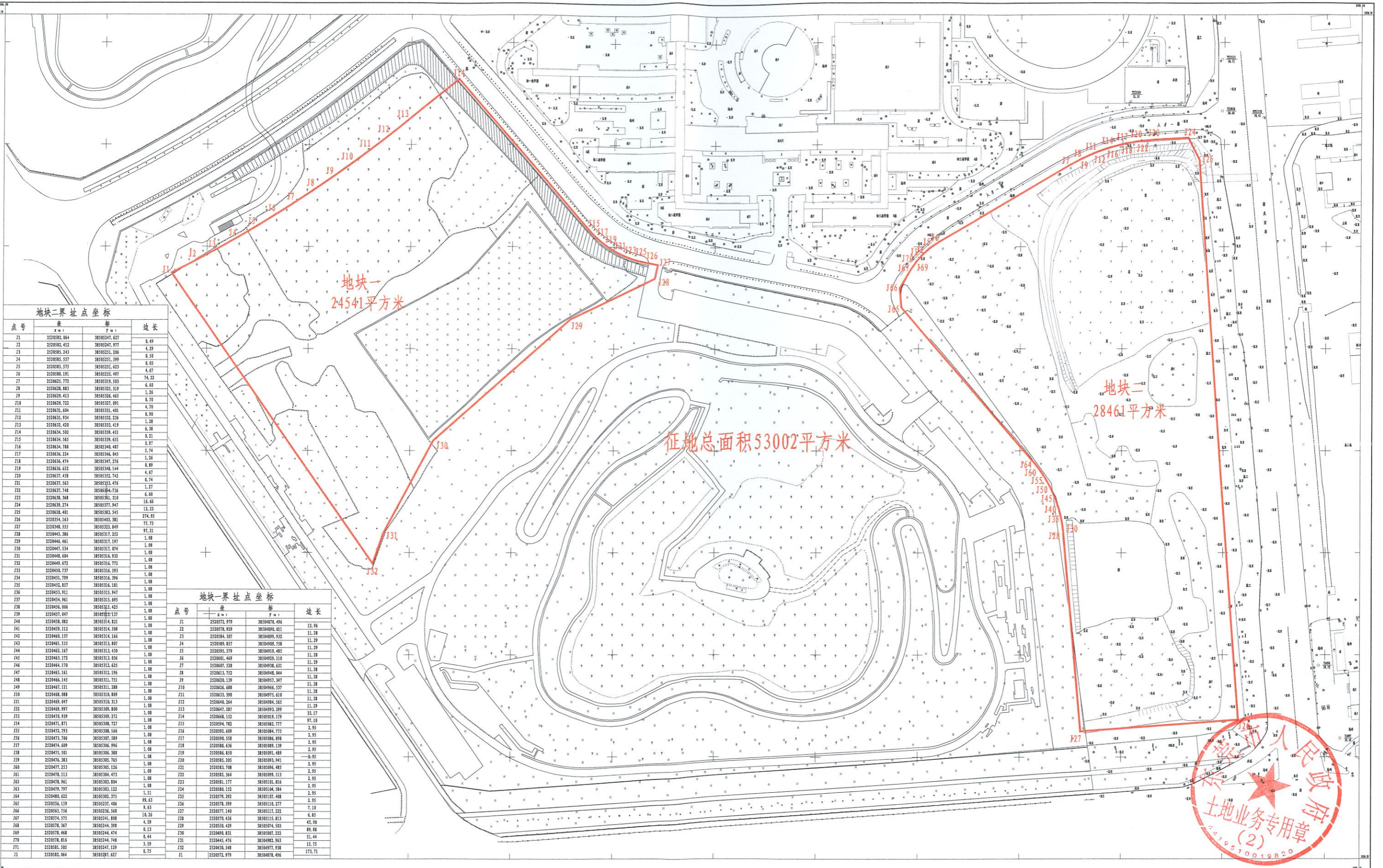
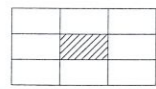
专此公告。

附件：征地预告附图



公开方式：主动公开

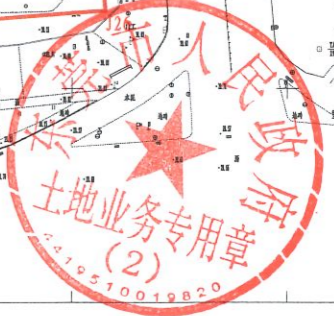
# 征地预告附图 2520.29-38504.80



点号	X (m)	Y (m)	边长
21	3850247.064	3850247.027	0.49
22	3850247.412	3850247.977	4.29
23	3850245.243	3850251.206	6.59
24	3850245.557	3850251.599	0.39
25	3850245.575	3850251.623	4.67
26	3850248.191	3850255.497	74.22
27	3850245.772	3850239.503	6.69
28	3850248.883	3850232.519	1.26
29	3850249.413	3850232.465	0.79
30	3850249.722	3850237.091	4.79
31	3850241.604	3850231.401	0.99
32	3850241.934	3850232.226	1.28
33	3850242.420	3850233.419	6.39
34	3850243.502	3850239.451	0.21
35	3850243.565	3850239.651	0.97
36	3850243.788	3850240.487	5.74
37	3850243.224	3850246.945	1.26
38	3850243.074	3850247.276	0.89
39	3850243.652	3850248.144	4.67
40	3850243.458	3850252.742	0.24
41	3850243.563	3850253.476	1.27
42	3850243.748	3850264.726	6.69
43	3850243.368	3850261.310	16.66
44	3850243.274	3850277.947	12.23
45	3850243.401	3850283.545	274.95
46	3850254.163	3850240.281	77.73
47	3850246.555	3850232.849	97.21
48	3850246.386	3850237.322	1.00
49	3850246.461	3850237.197	1.00
50	3850247.534	3850237.074	1.00
51	3850248.604	3850236.932	1.00
52	3850249.672	3850236.772	1.00
53	3850249.737	3850236.593	1.00
54	3850249.799	3850236.396	1.00
55	3850249.857	3850236.181	1.00
56	3850249.911	3850235.947	1.00
57	3850249.961	3850235.696	1.00
58	3850249.996	3850235.423	1.00
59	3850249.947	3850235.137	1.00
60	3850249.882	3850234.831	1.00
61	3850249.812	3850234.508	1.00
62	3850249.737	3850234.166	1.00
63	3850249.655	3850233.807	1.00
64	3850249.567	3850233.430	1.00
65	3850249.472	3850233.036	1.00
66	3850249.370	3850232.625	1.00
67	3850249.258	3850232.198	1.00
68	3850249.135	3850231.751	1.00
69	3850248.999	3850231.288	1.00
70	3850248.848	3850230.809	1.00
71	3850248.687	3850230.313	1.00
72	3850248.517	3850230.800	1.00
73	3850248.339	3850230.272	1.00
74	3850248.151	3850230.727	1.00
75	3850247.954	3850230.166	1.00
76	3850247.749	3850230.589	1.00
77	3850247.527	3850230.998	1.00
78	3850247.289	3850231.388	1.00
79	3850247.035	3850231.756	1.00
80	3850246.757	3850232.106	1.00
81	3850246.455	3850232.434	1.00
82	3850246.130	3850232.735	93.62
83	3850256.139	3850237.406	9.63
84	3850245.726	3850236.568	10.26
85	3850245.275	3850241.008	4.59
86	3850245.767	3850244.598	0.13
87	3850245.448	3850244.474	0.44
88	3850245.816	3850244.748	3.59
89	3850245.585	3850247.129	0.75
90	3850245.064	3850247.627	0.75

点号	X (m)	Y (m)	边长
101	3850478.979	3850478.486	12.96
102	3850478.929	3850489.011	11.28
103	3850484.307	3850489.932	11.29
104	3850489.857	3850489.758	11.29
105	3850495.579	3850489.485	11.28
106	3850491.469	3850493.110	11.29
107	3850497.528	3850493.631	11.28
108	3850493.752	3850494.044	11.28
109	3850493.139	3850495.247	11.28
110	3850493.688	3850496.537	11.28
111	3850493.398	3850495.618	11.28
112	3850494.364	3850494.565	11.29
113	3850497.387	3850493.399	32.17
114	3850498.152	3850493.179	97.10
115	3850494.782	3850492.777	2.95
116	3850493.609	3850494.775	2.95
117	3850496.528	3850494.898	2.95
118	3850496.526	3850495.139	2.95
119	3850496.810	3850494.488	2.95
120	3850495.205	3850493.941	2.95
121	3850493.708	3850496.485	2.95
122	3850492.364	3850499.113	2.95
123	3850491.177	3850491.816	2.95
124	3850490.152	3850494.584	2.95
125	3850497.292	3850497.408	2.95
126	3850497.299	3850491.027	7.10
127	3850497.140	3850497.222	6.85
128	3850497.336	3850495.813	45.90
129	3850494.429	3850494.563	89.88
130	3850494.812	3850497.222	21.44
131	3850494.476	3850492.563	15.75
132	3850493.548	3850497.938	173.71
133	3850492.979	3850497.496	

东莞市塘厦测绘有限公司




2000国家大地坐标系。  
1985国家高程基准，等高距为0.5米。  
GB/T 20257.1-2017 国家基本比例尺地图图式第1部分  
1: 500 1: 1000 1: 2000地形图图式  
2025年9月数字化测图。

1: 500

测量员: 杜峰  
制图员: 曾昭福  
审核员: 朱辉

东莞市塘厦镇2025年度第十三批次城镇建设用地征地预告张贴情况备查表

用地情况	被征地农村集体经济组织	东莞市塘厦镇田心股份经济联合社	
	所属批次	东莞市塘厦镇2025年度第十三批次城镇建设用地	
	公示日期	2025年9月12日 至 2025年9月26日	
张贴情况	张贴地点	东莞市塘厦镇田心社区	
	两名张贴工作人员:	罗达康、罗俊涛	两位成员代表: 叶后军 叶奇平
	法人代表:	 2025年9月29日 (被征地农村集体经济组织公章)	
			



注：现场照片需带有日期水印，电子版一并归档备查