

东莞市人民政府土地征收预公告

(3)〔2024〕第22号

依据《中华人民共和国土地管理法》第四十五条、第四十七条的规定，为维护被征地农民的知情权，现发布《土地征收预公告》，并将有关内容和事项公告如下：

一、征收土地的位置和范围：位于东莞市虎门镇新联股份经济联合社、东莞市虎门镇白沙股份经济联合社、东莞市虎门镇经济联合总社，具体征地范围以征地地形图红线圈定和坐标标定的位置为准。

二、征收土地目的：实施东莞市虎门镇白沙南配套工程建设。

三、征收土地的权属、面积和用途：

被征地集体经济组织	面积（公顷）	拟开发用途
东莞市虎门镇新联股份经济联合社	2.9180	交通运输用地
东莞市虎门镇白沙股份经济联合社	5.4181	
东莞市虎门镇经济联合总社	0.2223	
合计	8.5584	

四、开展土地现状调查的安排：自本公告发布之日起，我市将组织有关征地机构和测量单位，进入拟征地现场，对土地的权属、地类、面积以及农村村民住宅、其他地上附着物和青苗等的权属、种类、数量等的土地现状进行调查，请各相关单位和个人相互知照，并予以配合。

五、公告期限：自本公告张贴之日起10个工作日。

六、注意事项：自本公告发布之日起，除正常农业生产外，任何单位和个人不得在拟征地范围内抢栽抢建；违反规定抢栽抢建的，征地时一律不予补偿。

特此公告。

附件：征地范围红线图



公开方式：主动公开


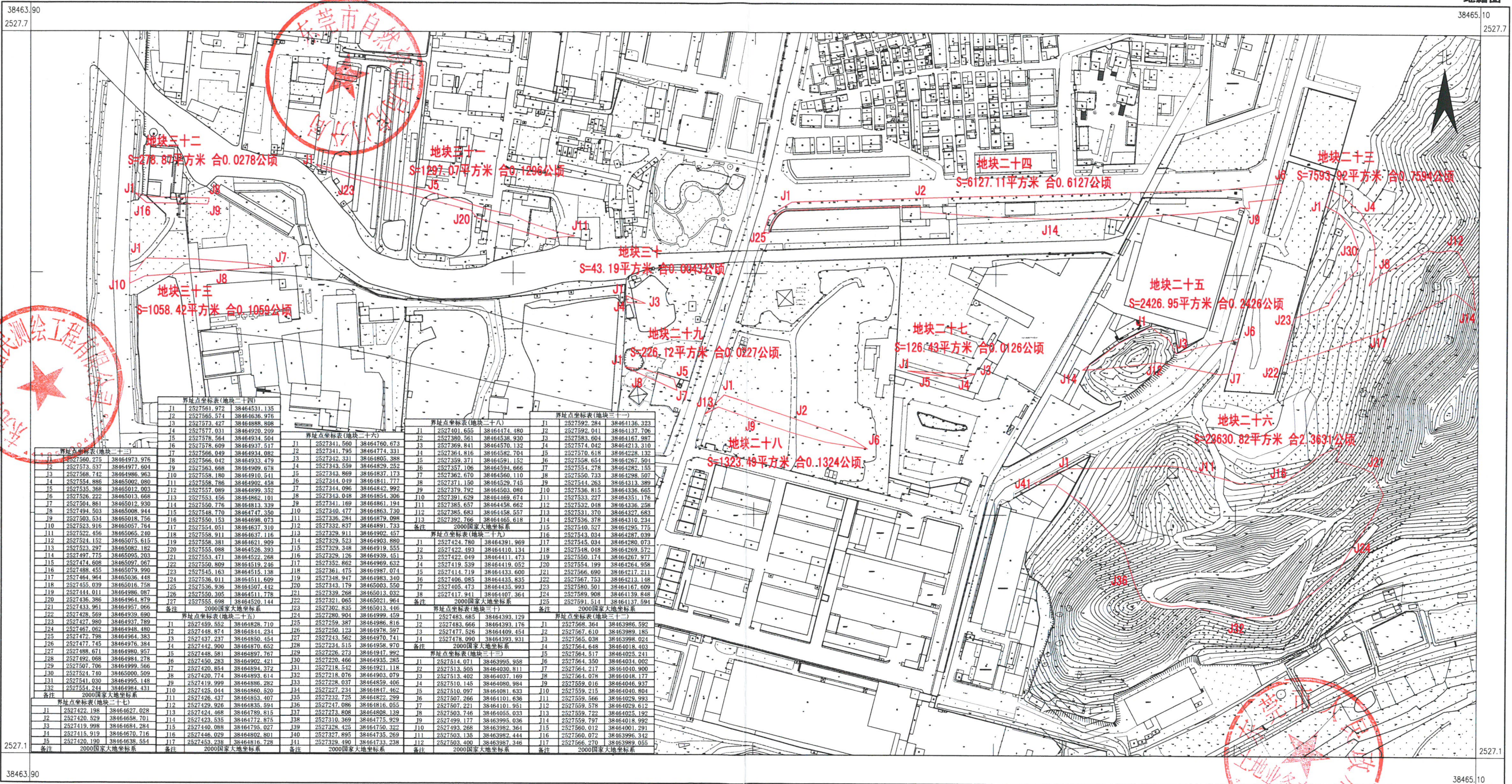
东莞市虎门镇2024年度第二十二批次城镇建设用地征地范围红线图

2527.1 - 38463.9

地籍图

38465.10

2527.7



东莞市虎门富民测绘工程有限公司

38463.90 2527.1 38465.10 2527.7

2000国家大地坐标系, 1985国家高程基准, 等高距为0.5米。
 GB/T20257.1-2017国家基本比例尺地形图图式 第1部分
 1:500 1:1000 1:2000地形图图式
 GB/T42547-2023地籍调查规程
 2024年08月数字化测图。

1:2000

测量员: 雷懿
 制图员: 李彬
 审核员: 洪敏聪



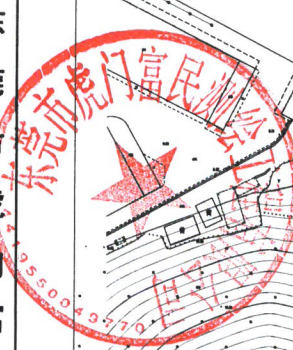
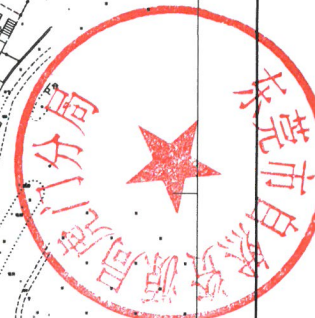
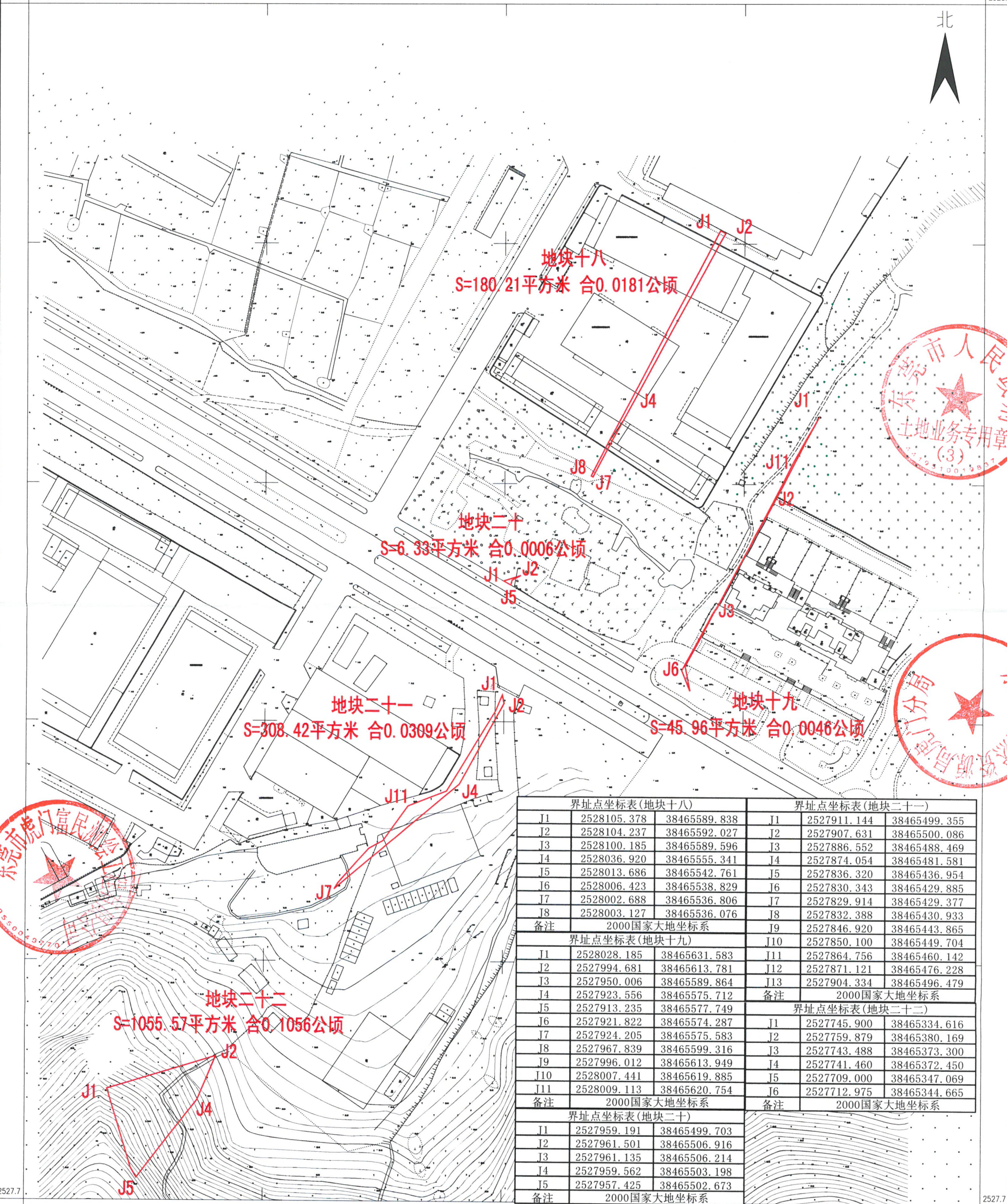
东莞市虎门镇2024年度第二十二批次城镇建设用征地范围红线图

2527.7 - 38465.3

地籍图

38465.30 2528.2 38465.70 2528.2

北



界址点坐标表(地块十八)			界址点坐标表(地块二十一)		
J1	2528105.378	38465589.838	J1	2527911.144	38465499.355
J2	2528104.237	38465592.027	J2	2527907.631	38465500.086
J3	2528100.185	38465589.596	J3	2527886.552	38465488.469
J4	2528036.920	38465555.341	J4	2527874.054	38465481.581
J5	2528013.686	38465542.761	J5	2527836.320	38465436.954
J6	2528006.423	38465538.829	J6	2527830.343	38465429.885
J7	2528002.688	38465536.806	J7	2527829.914	38465429.377
J8	2528003.127	38465536.076	J8	2527832.388	38465430.933
备注	2000国家大地坐标系		J9	2527846.920	38465443.865
界址点坐标表(地块十九)			J10	2527850.100	38465449.704
J1	2528028.185	38465631.583	J11	2527864.756	38465460.142
J2	2527994.681	38465613.781	J12	2527871.121	38465476.228
J3	2527950.006	38465589.864	J13	2527904.334	38465496.479
J4	2527923.556	38465575.712	备注	2000国家大地坐标系	
J5	2527913.235	38465577.749	界址点坐标表(地块二十二)		
J6	2527921.822	38465574.287	J1	2527745.900	38465334.616
J7	2527924.205	38465575.583	J2	2527759.879	38465380.169
J8	2527967.839	38465599.316	J3	2527743.488	38465373.300
J9	2527996.012	38465613.949	J4	2527741.460	38465372.450
J10	2528007.441	38465619.885	J5	2527709.000	38465347.069
J11	2528009.113	38465620.754	J6	2527712.975	38465344.665
备注	2000国家大地坐标系		备注	2000国家大地坐标系	
界址点坐标表(地块二十)					
J1	2527959.191	38465499.703			
J2	2527961.501	38465506.916			
J3	2527961.135	38465506.214			
J4	2527959.562	38465503.198			
J5	2527957.425	38465502.673			
备注	2000国家大地坐标系				

东莞市虎门富民测绘工程有限公司

2000国家大地坐标系,1985国家高程基准,等高距为0.5米.
GB/T20257.1-2017国家基本比例尺地形图图式 第1部分
1:500 1:1000 1:2000地形图图式
GB/T42547-2023地籍调查规程
2024年08月数字化测图.

1:1000

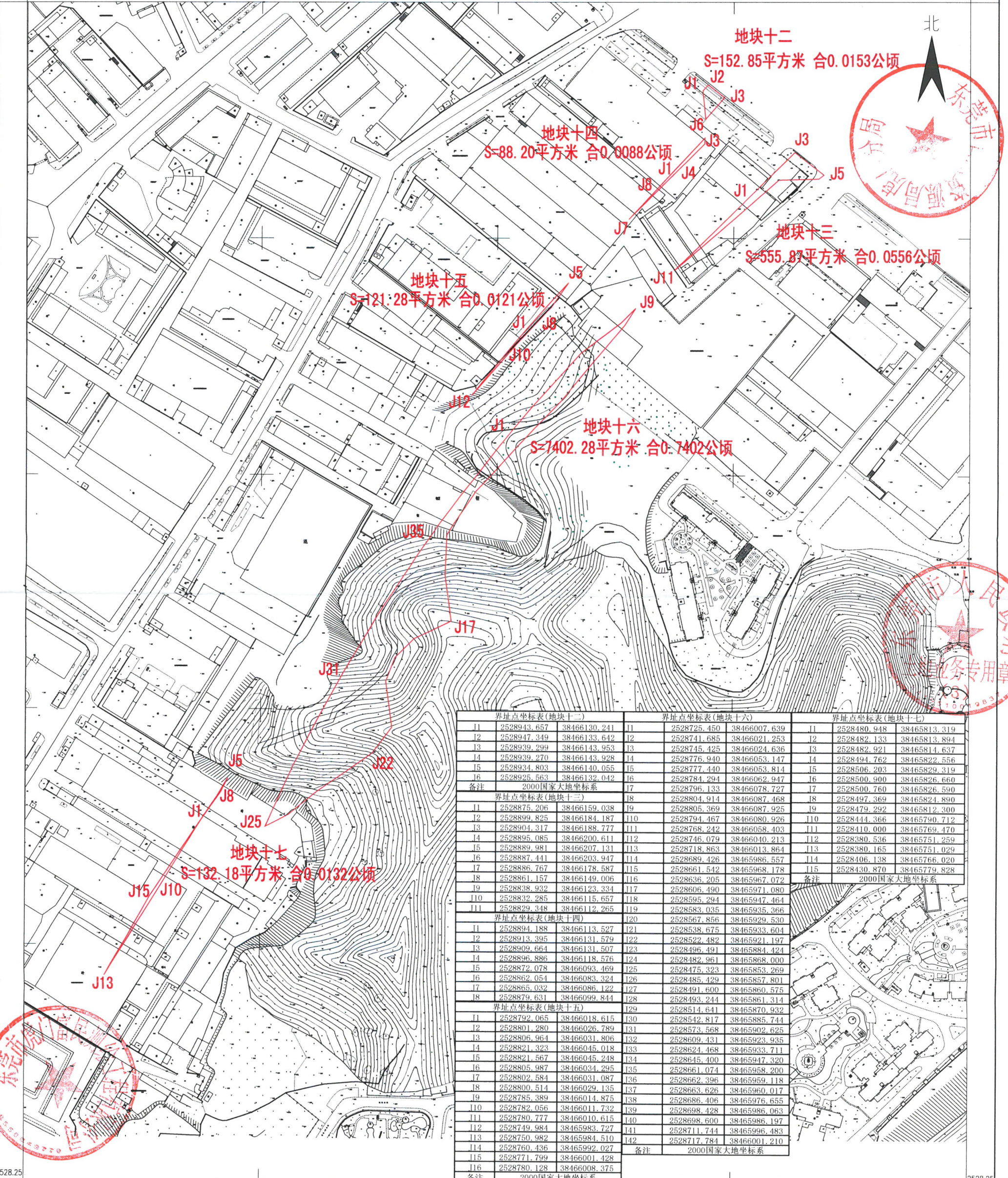
测量员:雷懿
制图员:李彬
审核员:关敏聪

东莞市虎门镇2024年度第二十二批次城镇建设征用地范围红线图

2528.3 - 38465.7

地籍图

38465.70 2529 38466.30 2529





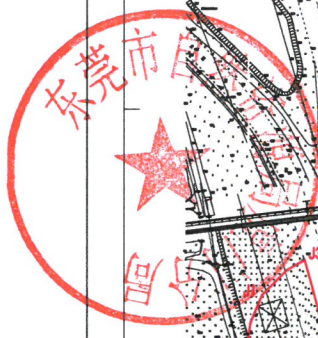
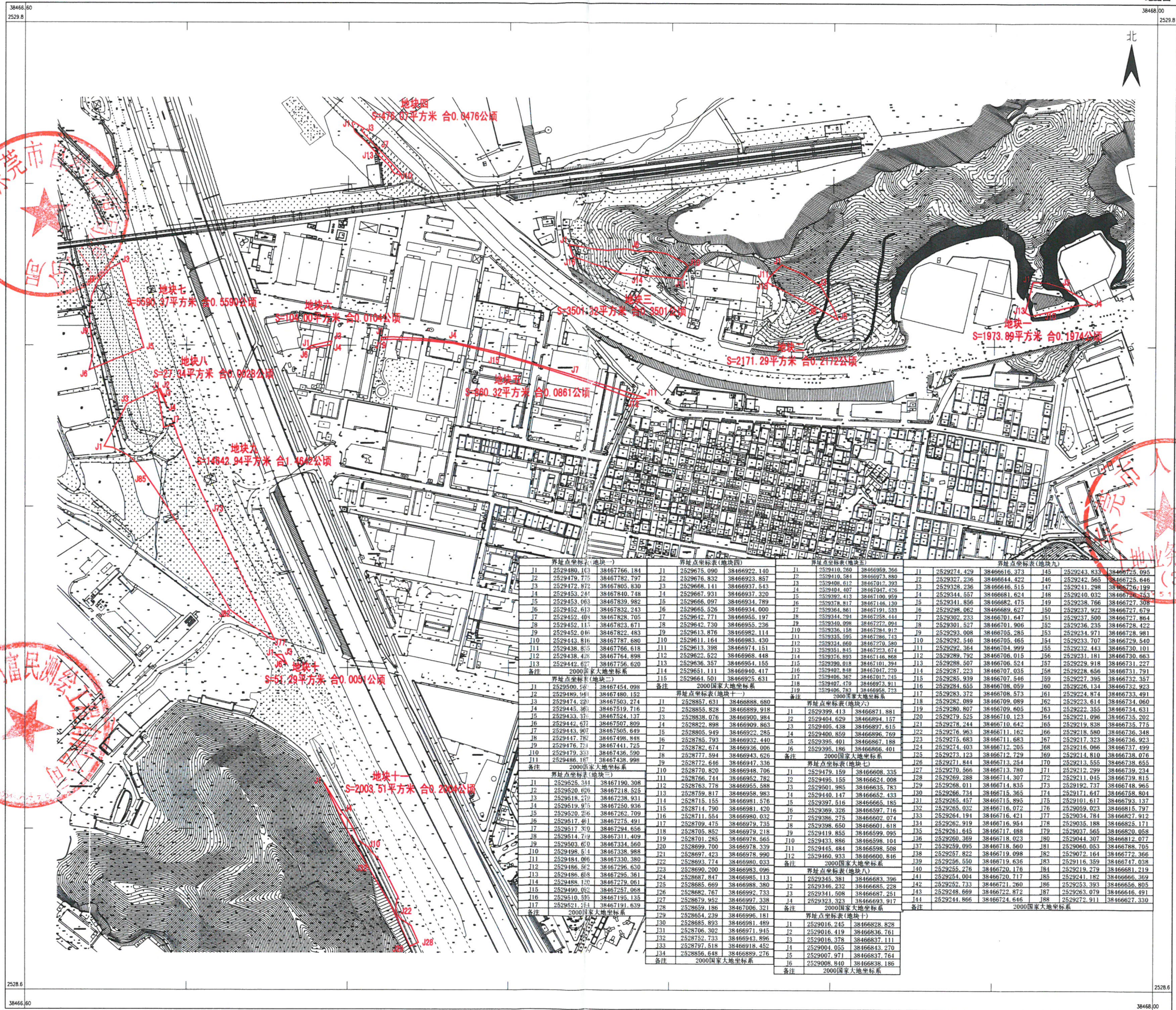
东莞市虎门富民测绘工程有限公司

2000国家大地坐标系, 1985国家高程基准, 等高距为0.5米。
GB/T20257.1-2017国家基本比例尺地图图式 第1部分
1:500 1:1000 1:2000地形图图式
GB/T42547-2023地籍调查规程
2024年08月数字化测图。

1:1500

测量员: 雷懿
制图员: 李彬
审核员: 郑敏聪

东莞市虎门镇2024年度第二十二批次城镇建设用征地范围红线图
2528.6 - 38466.6



东莞市虎门镇富民测绘工程有限公司

2000国家大地坐标系, 1985国家高程基准, 等高距为0.5米。
GB/T20257.1-2017国家基本比例尺地图图式 第1部分
1:500 1:1000 1:2000地形图图式
GB/T42547-2023地籍调查规程
2024年08月数字化测图。

1:2000

测量员: 雷懿
制图员: 李彬
审核员: 关敏聪