

# 东莞市人民政府征收土地预公告

(6) 征预告〔2025〕3号

依照《中华人民共和国土地管理法》《中华人民共和国土地管理法实施条例》《广东省土地管理条例》有关规定，因公共利益的需要，需征收东莞市厚街镇桥头股份经济联合社、宝塘股份经济联合社、河田股份经济联合社、汀山股份经济联合社属下的集体土地，现将拟征收土地情况预公告如下：

一、拟征收土地的目的：我镇人民政府提出，该批次用地符合《土地管理法》第45条第2项规定，属于交通类建设活动，因交通运输用地项目建设需要，确需征收农民集体所有土地。

二、拟征收土地的位置和范围：东莞市厚街镇桥头股份经济联合社、宝塘股份经济联合社、河田股份经济联合社、汀山股份经济联合社（详见公告附图）。实际征收土地范围以最终批准文件为准。

三、拟征收土地面积：桥头股份经济联合社1.0032公顷（15.048亩）、宝塘股份经济联合社0.0854公顷（1.281亩）、河田股份经济联合社0.8687公顷（13.0305亩）、汀山股份经济联合社0.5974公顷（8.961亩）。

四、公告期限：2025年5月6日至2025年5月19日。

五、工作安排：2025年5月6日至2025年5月19日，东莞

市人民政府将组织相关部门对土地的位置、权属、地类、面积，农村村民住宅，其他地上附着物和青苗等进行现状调查，请各相关单位和个人相互知照，并予以配合。调查结果将与拟征收土地的所有权人、使用权人等利害关系人共同确认。

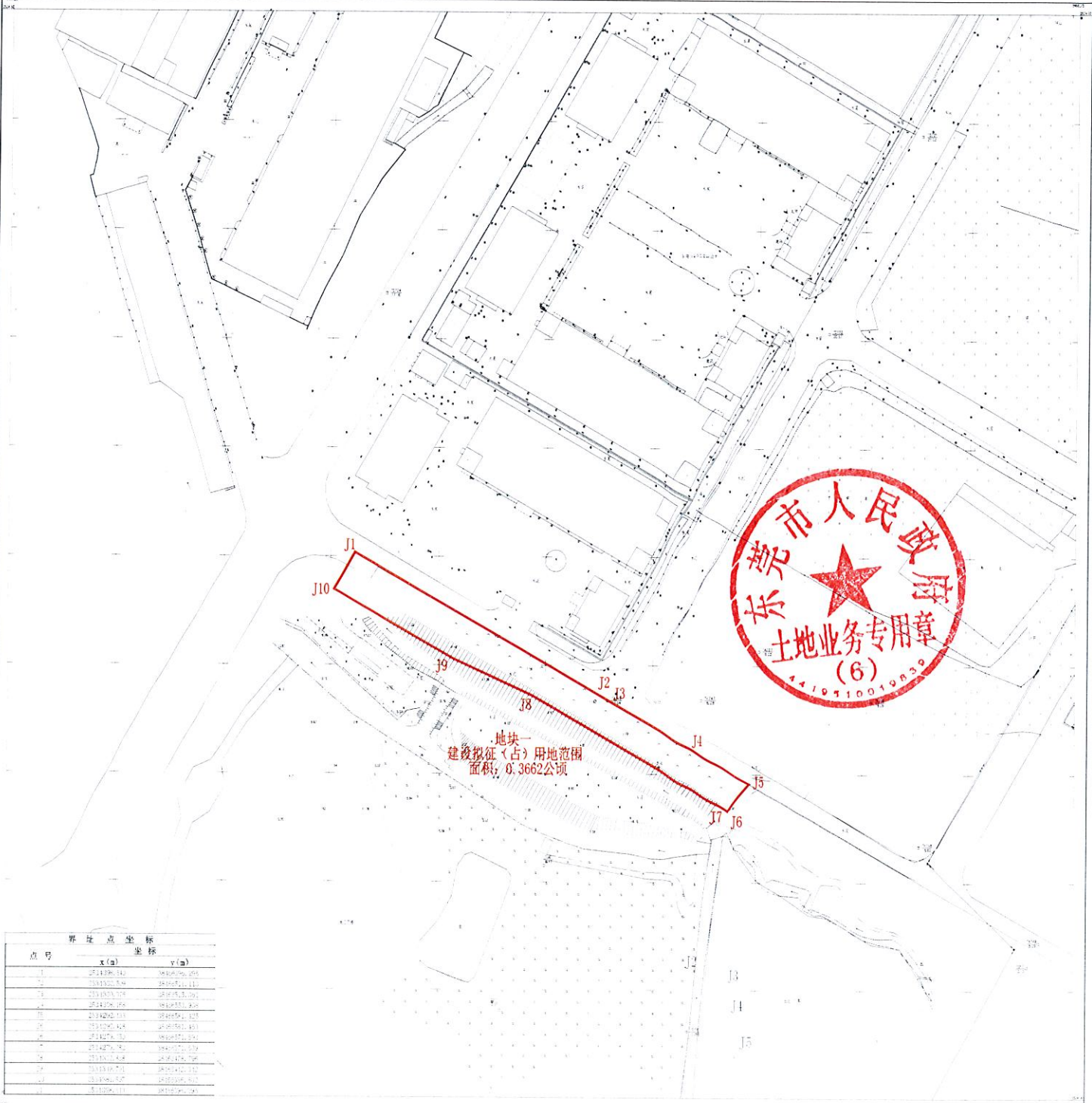
#### 六、其他事项

自本預告发布之日起，任何单位和个人不得在拟征收土地范围内抢栽抢建；违反规定抢栽抢建的，对于抢栽抢建的部分不予补偿。

专此公告。

附件： 东莞市厚街镇2025年度第五批次城镇建设用  
地預告附图





地块一  
 建设拟征(占)用地范围  
 面积: 0.3662公顷



界址点坐标

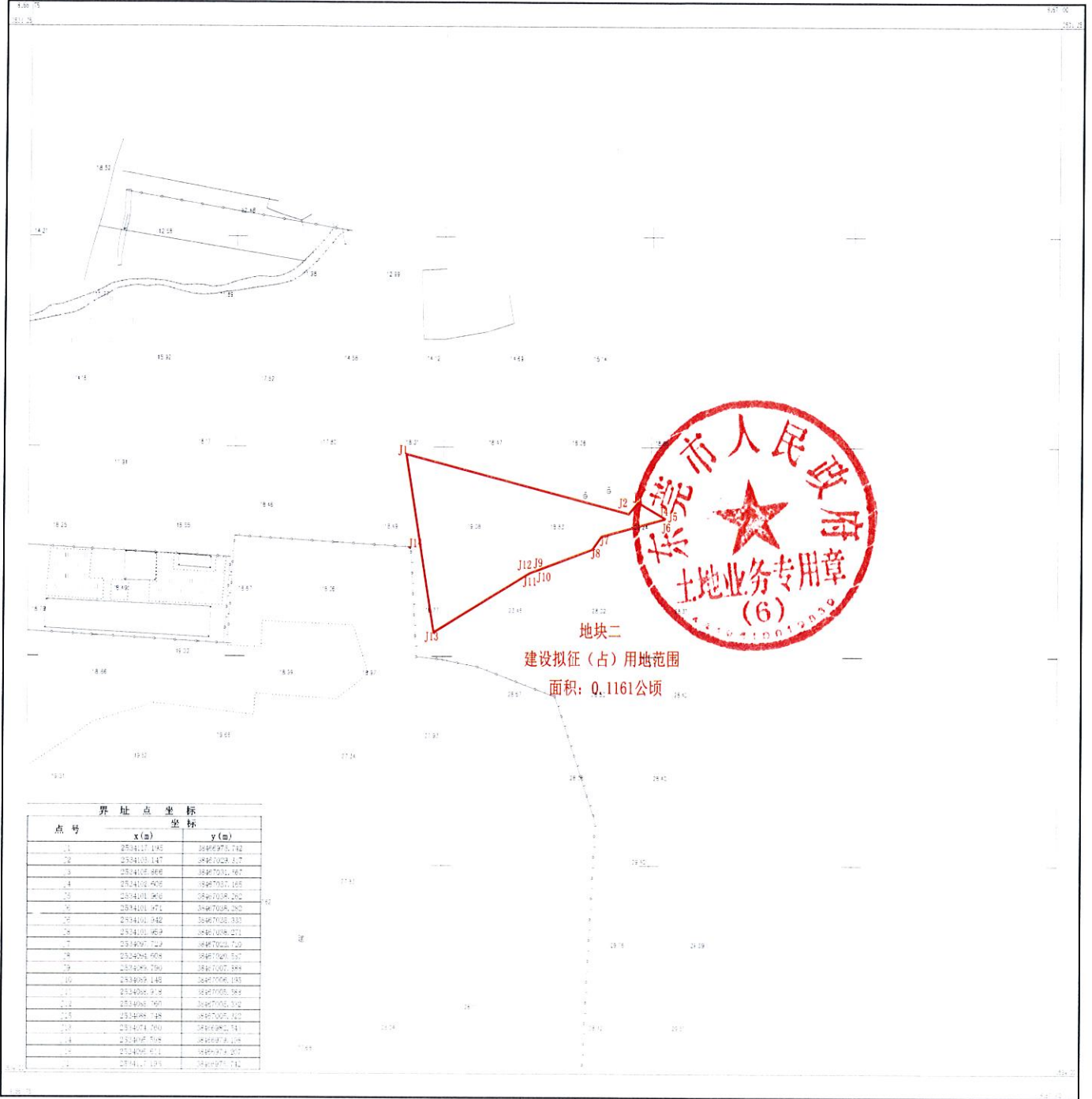
点号	x(m)	y(m)
1	251128.342	383219.292
2	251132.834	383211.112
3	251133.324	383211.292
4	251128.284	383211.492
5	251122.131	383211.132
6	251127.424	383211.432
7	251127.131	383211.232
8	251111.131	383211.732
9	251111.131	383211.132
10	251128.132	383211.132
11	251128.131	383211.132

东莞市厚街镇有限公司

1:1000  
 2023.07.01  
 04/07/2023

1:1000  
 2023.07.01  
 04/07/2023

东莞市厚街镇2025年度第五批次城镇建设用地现状地形图  
 2534.000-38466.750  
 2534.000-38466.750



地块二  
 建设拟征(占)用地范围  
 面积: 0.1161公顷

界址点坐标

点号	x(m)	y(m)
1	2534127.145	3846275.742
2	2534133.147	3846224.817
3	2534105.966	3846221.867
4	2534101.406	3846202.165
5	2534101.966	3846208.262
6	2534101.476	3846208.262
7	2534101.242	3846208.332
8	2534101.469	3846208.271
9	2534097.729	3846202.729
10	2534294.604	3846202.537
11	2534095.290	3846202.884
12	2534089.145	3847006.193
13	2534082.214	3847006.384
14	2534081.797	3847006.372
15	2534088.398	3847006.372
16	2534074.260	3846982.741
17	2534067.598	3846982.238
18	2534062.871	3846971.257
19	2534117.129	3846275.742

东莞市厚街镇测绘有限公司

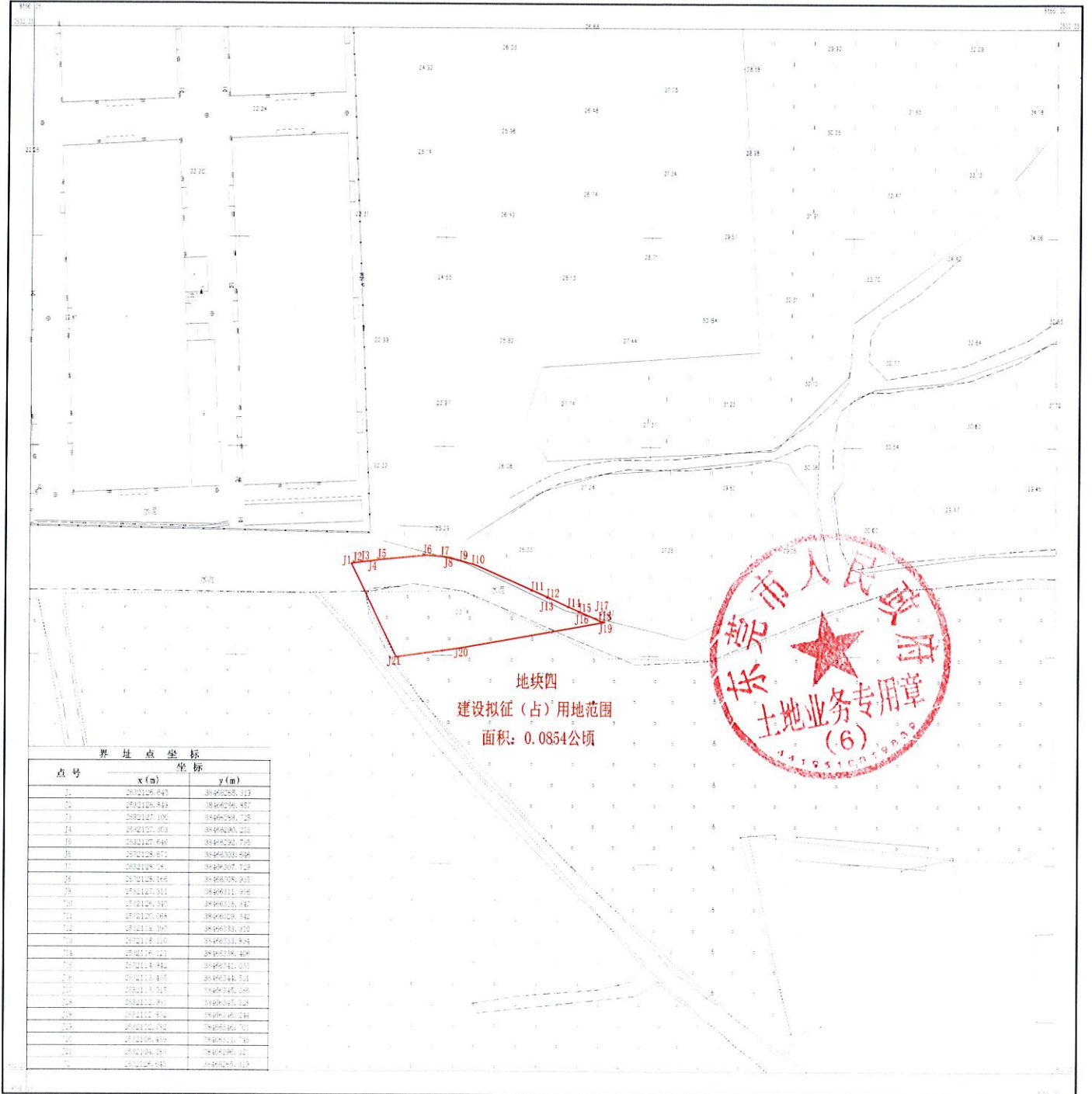
1:1000  
 比例尺



图例



东莞市厚街镇2025年度第五次城镇建设后地现状地形图  
 2532.000-38466.250  
 2532.000-38466.250



地块四  
 建设拟征(占)用地范围  
 面积: 0.0854公顷



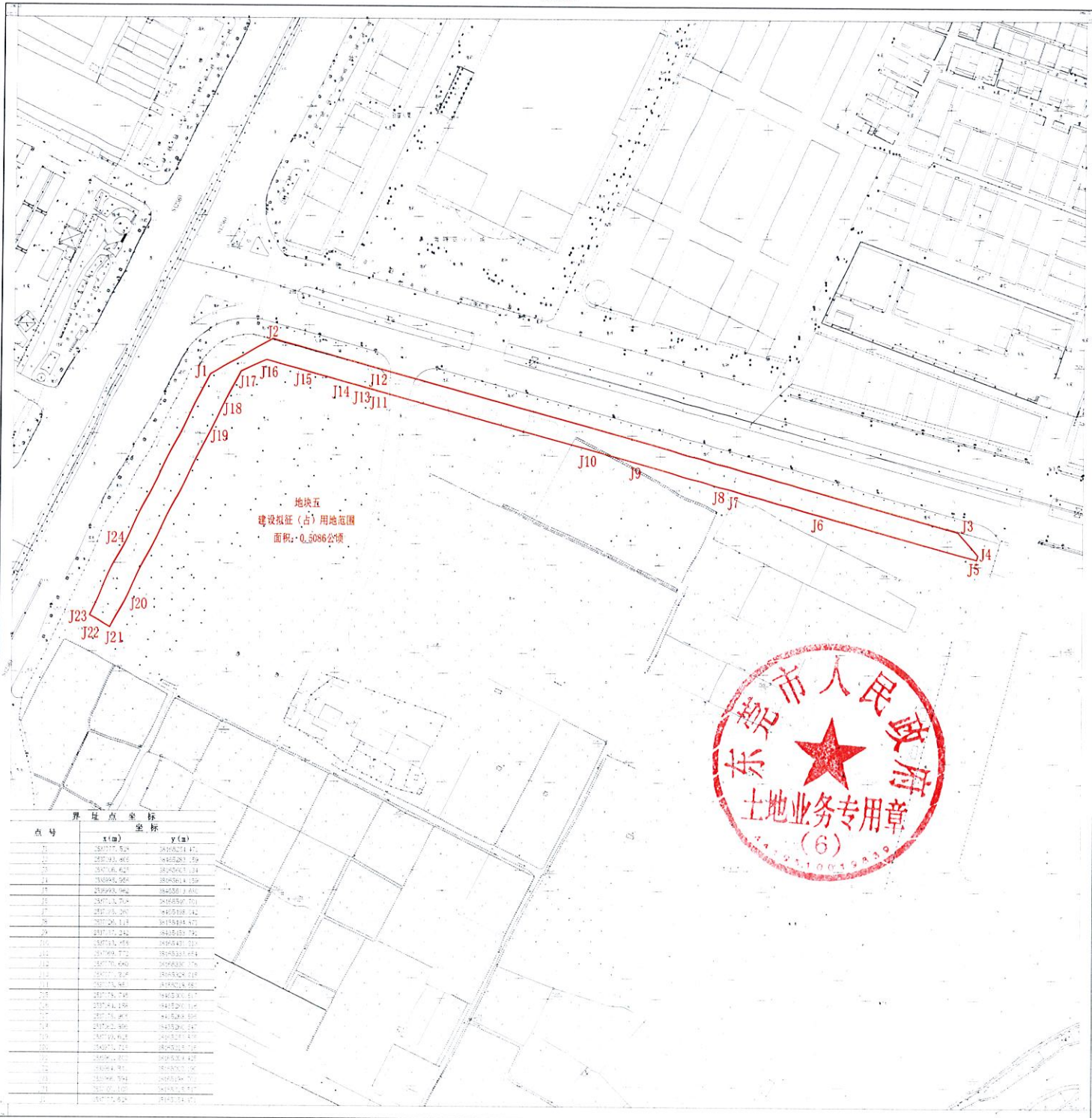
界址点坐标

点号	坐标	
	x(m)	y(m)
1	2532125.443	38466285.313
2	2532126.849	38466286.857
3	2532127.100	38466289.725
4	2532127.353	38466290.255
5	2532127.640	38466292.745
6	2532128.671	38466303.696
7	2532128.24	38466307.723
8	2532128.166	38466309.935
9	2532127.911	38466311.936
10	2532126.340	38466313.447
11	2532125.068	38466329.542
12	2532119.390	38466333.310
13	2532118.110	38466333.804
14	2532116.121	38466338.409
15	2532114.941	38466341.031
16	2532113.410	38466344.531
17	2532113.215	38466345.146
18	2532112.910	38466345.128
19	2532112.574	38466345.144
20	2532112.182	38466346.701
21	2532109.439	38466311.748
22	2532104.281	38466296.327
23	2532079.430	38466285.313

东莞市自然资源局

1:500  
 比例尺  
 1:500

1:500  
 比例尺  
 1:500

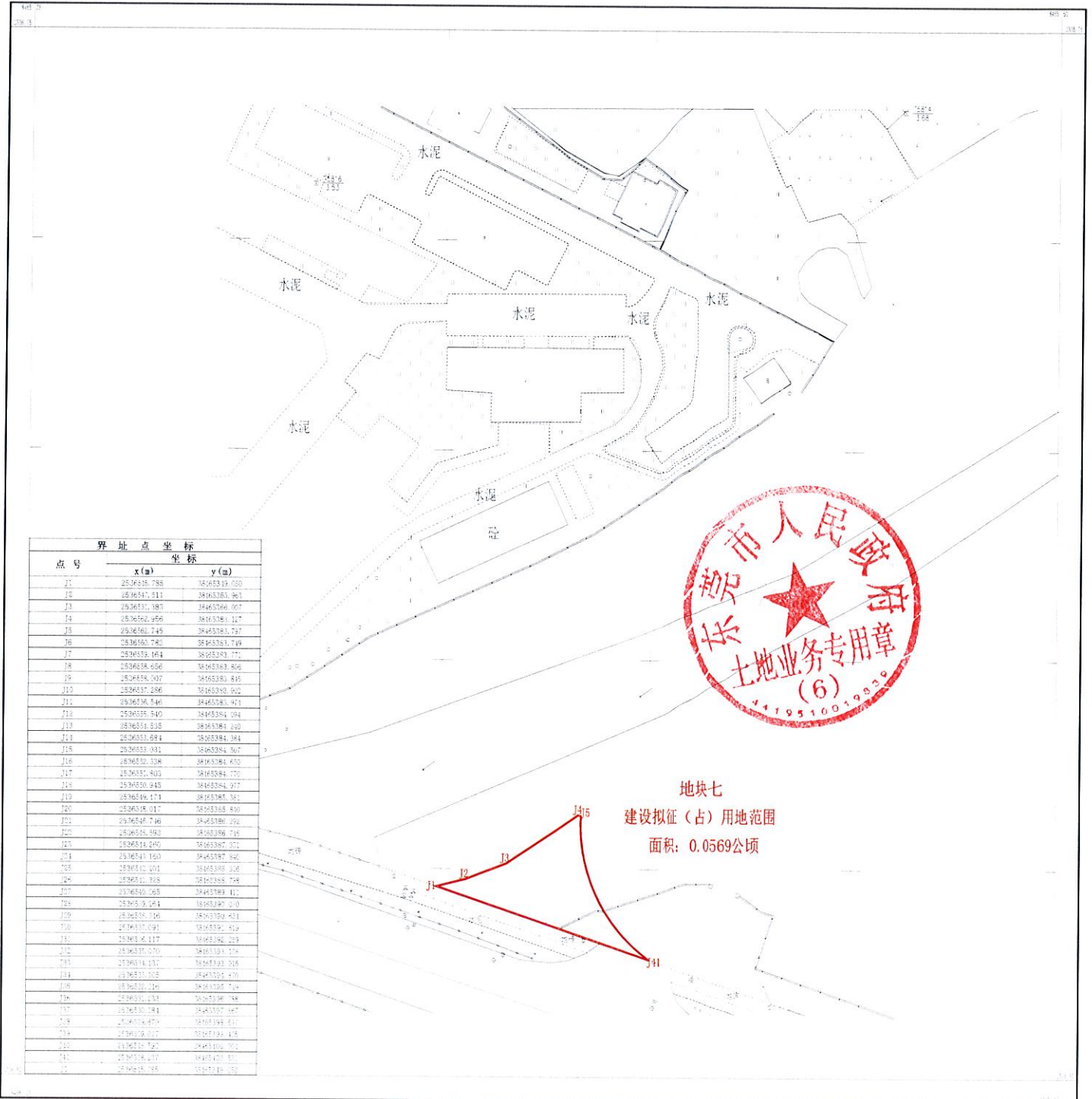


界址点坐标

点号	x(m)	y(m)
10	237717.529	3816271.471
11	237718.465	3816287.259
12	237716.423	3816292.134
13	237694.950	3816291.130
14	237693.064	3816287.891
15	237713.714	3816287.701
16	237713.297	3816288.242
17	237726.113	3816284.471
18	237710.242	3816283.791
19	237713.958	3816283.111
20	237708.772	3816283.874
21	237707.690	3816283.176
22	237717.214	3816282.218
23	237713.481	3816281.681
24	237715.748	3816282.817
25	237714.189	3816282.116
26	237713.297	3816283.134
27	237713.958	3816283.176
28	237709.612	3816281.471
29	237717.214	3816281.681
30	237713.958	3816282.116
31	237714.189	3816282.134
32	237713.297	3816283.134
33	237713.958	3816283.176
34	237709.612	3816281.471
35	237717.214	3816281.681
36	237713.958	3816282.116
37	237714.189	3816282.134
38	237713.297	3816283.134
39	237713.958	3816283.176
40	237709.612	3816281.471
41	237717.214	3816281.681
42	237713.958	3816282.116
43	237714.189	3816282.134
44	237713.297	3816283.134
45	237713.958	3816283.176
46	237709.612	3816281.471
47	237717.214	3816281.681
48	237713.958	3816282.116
49	237714.189	3816282.134
50	237713.297	3816283.134
51	237713.958	3816283.176
52	237709.612	3816281.471
53	237717.214	3816281.681
54	237713.958	3816282.116
55	237714.189	3816282.134
56	237713.297	3816283.134
57	237713.958	3816283.176
58	237709.612	3816281.471
59	237717.214	3816281.681
60	237713.958	3816282.116
61	237714.189	3816282.134
62	237713.297	3816283.134
63	237713.958	3816283.176
64	237709.612	3816281.471
65	237717.214	3816281.681
66	237713.958	3816282.116
67	237714.189	3816282.134
68	237713.297	3816283.134
69	237713.958	3816283.176
70	237709.612	3816281.471
71	237717.214	3816281.681
72	237713.958	3816282.116
73	237714.189	3816282.134
74	237713.297	3816283.134
75	237713.958	3816283.176
76	237709.612	3816281.471
77	237717.214	3816281.681
78	237713.958	3816282.116
79	237714.189	3816282.134
80	237713.297	3816283.134
81	237713.958	3816283.176
82	237709.612	3816281.471
83	237717.214	3816281.681
84	237713.958	3816282.116
85	237714.189	3816282.134
86	237713.297	3816283.134
87	237713.958	3816283.176
88	237709.612	3816281.471
89	237717.214	3816281.681
90	237713.958	3816282.116
91	237714.189	3816282.134
92	237713.297	3816283.134
93	237713.958	3816283.176
94	237709.612	3816281.471
95	237717.214	3816281.681
96	237713.958	3816282.116
97	237714.189	3816282.134
98	237713.297	3816283.134
99	237713.958	3816283.176
100	237709.612	3816281.471



东莞市厚街镇2025年度第五批次城镇建设用地图  
2536.500-38165.250  
2536.500-38165.250



点号	界址点坐标	
	x(m)	y(m)
21	2536515.788	3816519.020
22	2536547.811	3816535.963
23	2536551.383	3816546.907
24	2536562.956	3816558.107
25	2536562.745	3816563.797
26	2536560.740	3816563.749
27	2536552.164	3816553.771
28	2536538.656	3816538.806
29	2536538.007	3816538.845
30	2536537.286	3816532.902
31	2536536.546	3816528.911
32	2536535.540	3816524.994
33	2536534.835	3816521.220
34	2536533.694	3816514.384
35	2536533.081	3816504.507
36	2536532.338	3816494.470
37	2536531.802	3816484.770
38	2536530.945	3816474.777
39	2536529.174	3816465.381
40	2536518.117	3816453.830
41	2536508.746	3816438.392
42	2536505.983	3816428.786
43	2536514.090	3816420.771
44	2536511.160	3816410.822
45	2536512.101	3816410.108
46	2536511.385	3816410.748
47	2536510.965	3816409.411
48	2536512.084	3816408.210
49	2536516.146	3816408.431
50	2536517.091	3816408.412
51	2536516.117	3816408.229
52	2536515.070	3816404.178
53	2536514.137	3816403.216
54	2536511.105	3816400.470
55	2536511.136	3816400.719
56	2536511.133	3816400.748
57	2536510.781	3816400.667
58	2536510.474	3816400.411
59	2536510.017	3816400.418
60	2536510.750	3816400.701
61	2536510.437	3816400.431
62	2536510.185	3816400.150



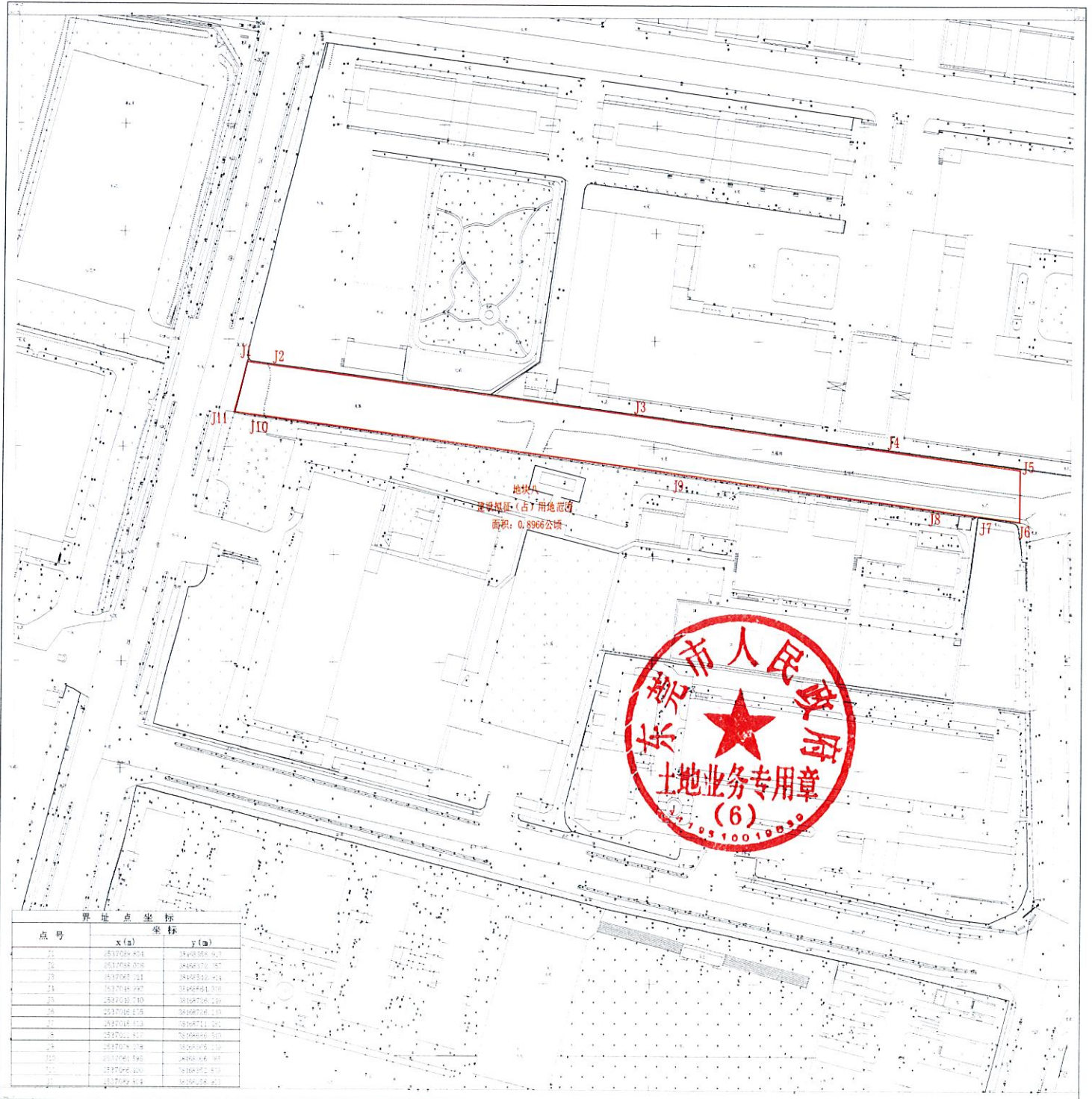
地块七  
建设拟征(占)用地范围  
面积: 0.0569公顷

东莞市自然资源局

1:500  
2025.05.15

1:500

1:500



地块A  
 建设用地(占)用地范围  
 面积: 0.8966公顷



界址点坐标

点号	坐标	
	x(m)	y(m)
11	2537049.824	35468356.427
12	2537048.078	35468370.787
13	2537045.211	35468332.454
14	2537048.947	35468481.318
15	2537050.740	35468708.120
16	2537056.275	35468704.120
17	2537048.078	35468711.251
18	2537051.977	35468669.515
19	2537074.218	35468395.212
20	2537061.945	35468336.347
21	2537062.200	35468352.879
22	2537062.414	35468324.421