

东莞市人民政府土地征收启动公告

东府征启告（14）〔2022〕第2号

依据《中华人民共和国土地管理法》第四十五条、第四十七条的规定，为维护被征地农民的知情权，现发布《土地征收启动公告》，并将有关内容和事项公告如下：

一、征收土地的位置和范围：位于企石镇上洞股份经济联合社、企石镇博夏股份经济联合社，具体征地范围以征地地形图红线圈定和坐标标定的位置为准。

二、征收土地目的：为实施土地成片开发建设。

三、征收土地的权属、面积和用途：

被征地集体经济组织	面积（公顷）	拟开发用途
企石镇上洞股份经济联合社	3.8756	一类工业用地
企石镇博夏股份经济联合社	1.3535	一类工业用地
合计	5.2291	

四、开展土地现状调查的安排：自本启动公告发布之日起，我市将组织有关征地机构和测量单位，进入拟征地现场，对土地的权属、地类、面积以及农村村民住宅、其他地上附着物和青苗等的权属、种类、数量等的土地现状进行调查，请各相关单位和个人相互知照，并予以配合。

五、公告期限：自本启动公告张贴之日起10个工作日。

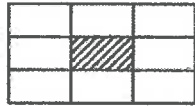
六、注意事项：自本启动公告发布之日起，除正常农业生产外，任何单位和个人不得在拟征地范围内抢栽抢建；违反规定抢栽抢建的，征地时一律不予补偿。

特此公告。

附件：征地范围红线图

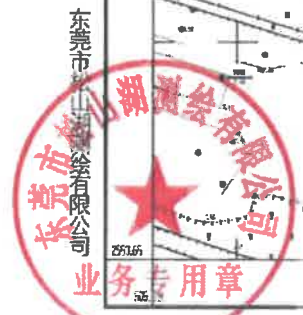
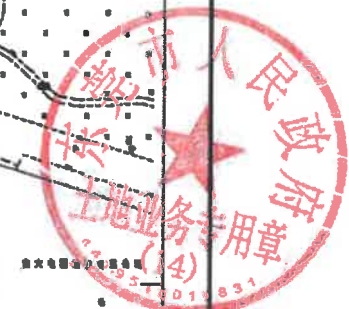


公开方式：主动公开



东莞市松山湖2022年度第三批次城镇建设用地（地块一）勘测定界图

2553.65-38505.58



界址点坐标表			
点号	X	Y	边长
J1	2553924.836	38505739.615	224.38
J2	2553716.726	38505655.734	15.09
J3	2553702.729	38505650.092	20.37
J4	2553684.312	38505658.793	68.01
J5	2553663.893	38505723.670	30.91
J6	2553692.563	38505735.225	39.15
J7	2553728.871	38505749.860	11.07
J8	2553739.300	38505753.569	164.85
J9	2553892.131	38505815.351	2.92
J10	2553894.001	38505816.117	82.48
J11	2553924.836	38505739.615	

2000国家大地坐标系
5高程基准

1:1000

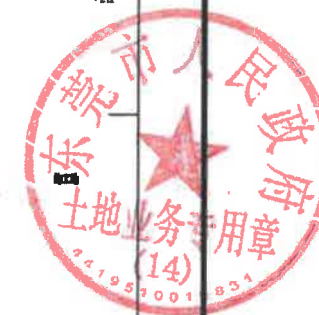
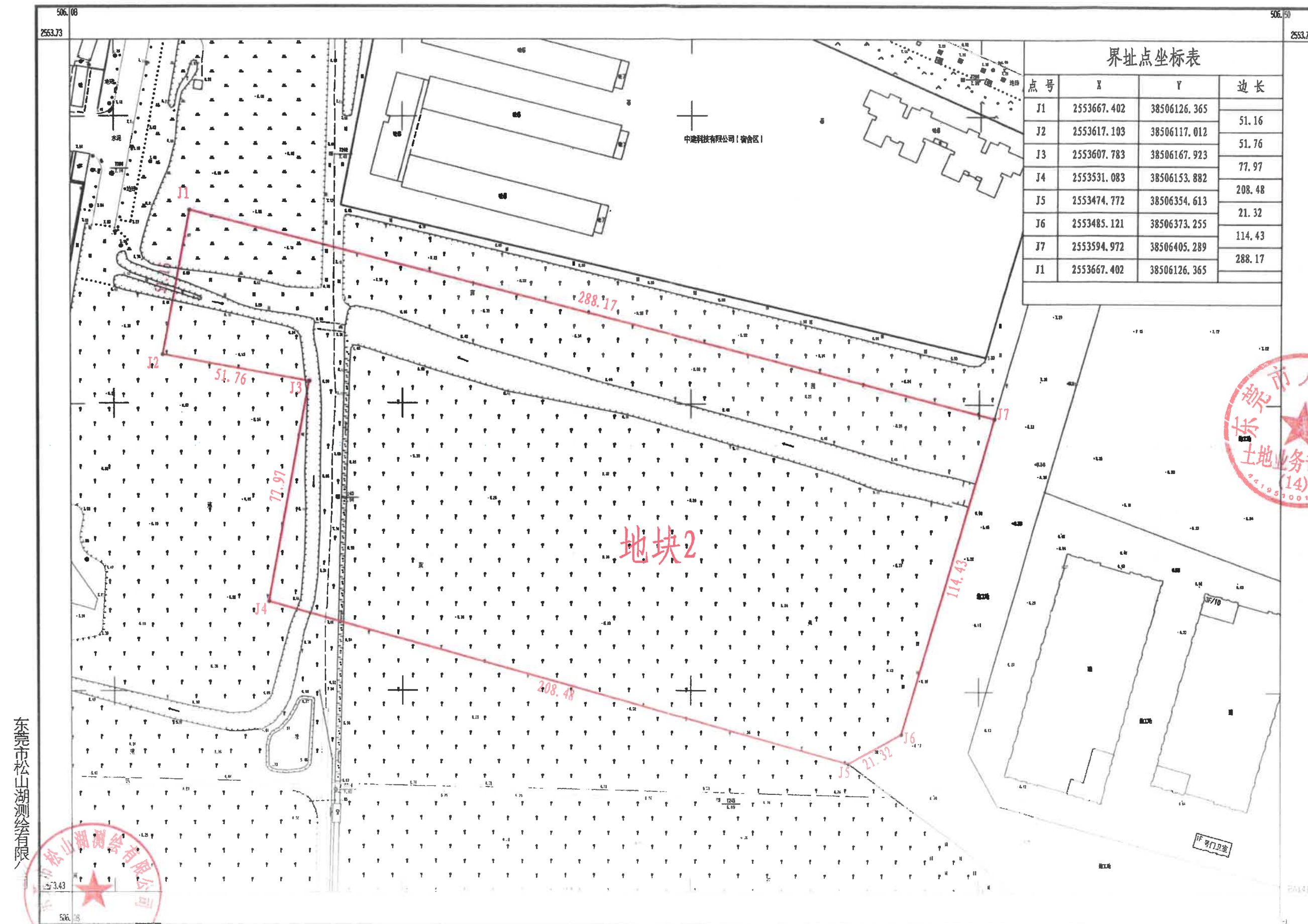
附注：绘图员：陈延宾
检查员：张瑾



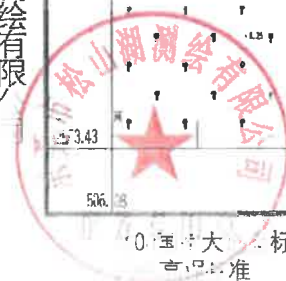
东莞市松山湖2022年度第三批次城镇建设用（地块二）勘测定界图

2553.43-38506.08

界址点坐标表			
点号	X	Y	边长
J1	2553667.402	38506126.365	
J2	2553617.103	38506117.012	51.16
J3	2553607.783	38506167.923	51.76
J4	2553531.083	38506153.882	77.97
J5	2553474.772	38506354.613	208.48
J6	2553485.121	38506373.255	21.32
J7	2553594.972	38506405.289	114.43
J1	2553667.402	38506126.365	288.17



东莞市松山湖测绘有限公司



0米高程系
国家水准

1:1000